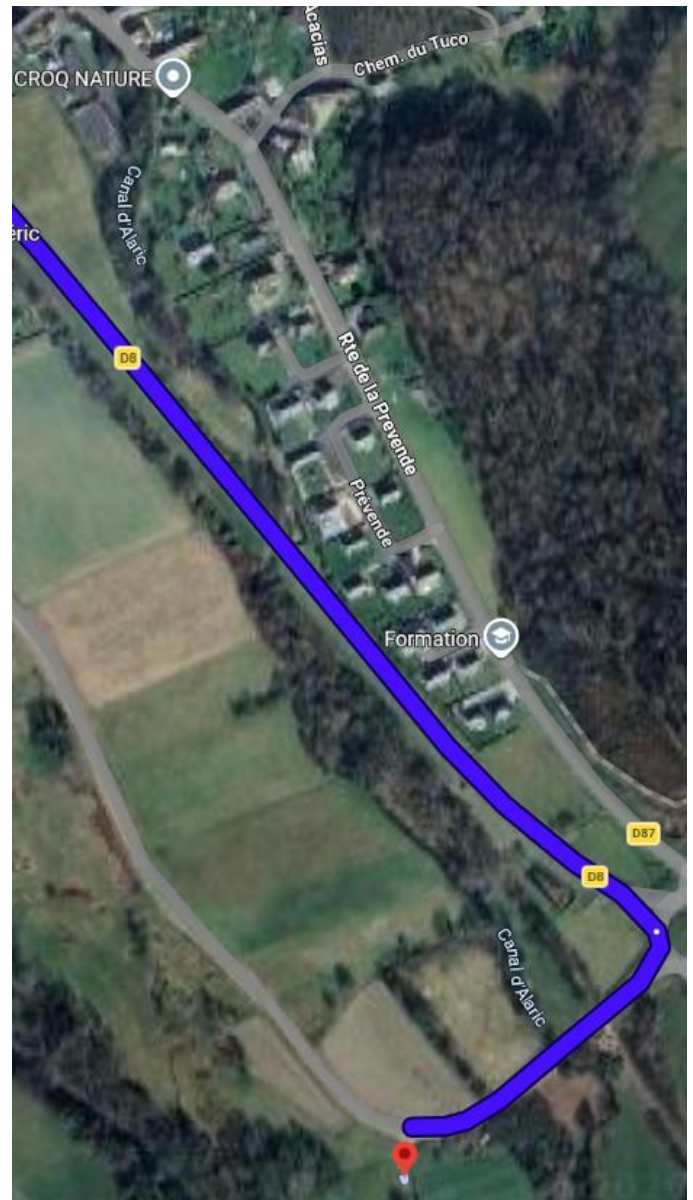
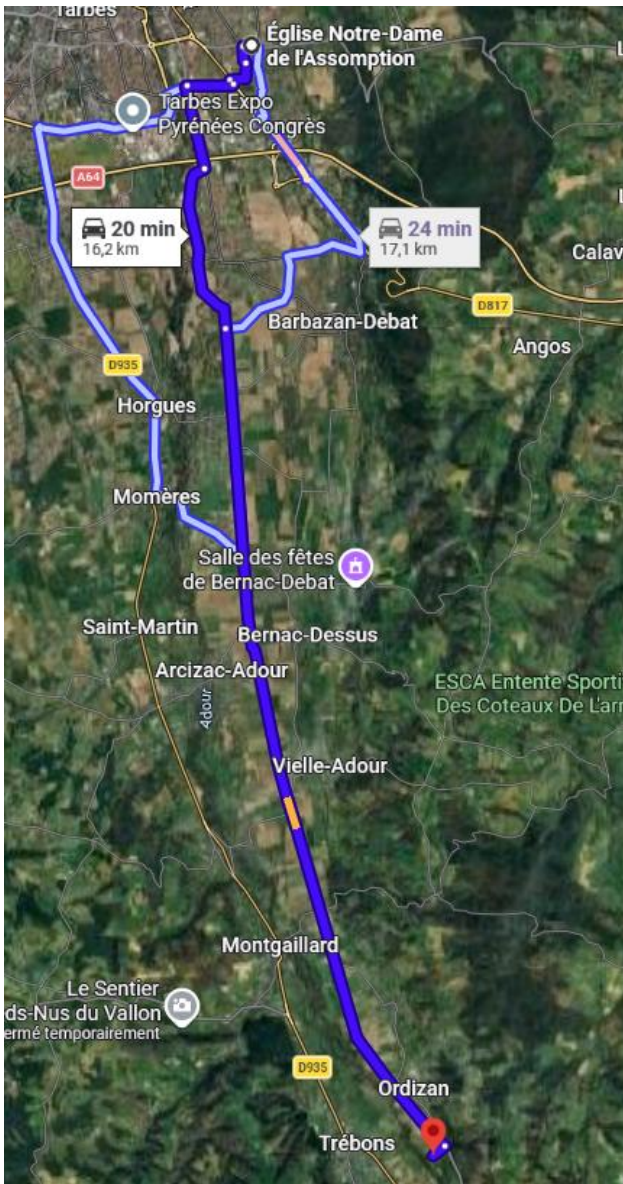
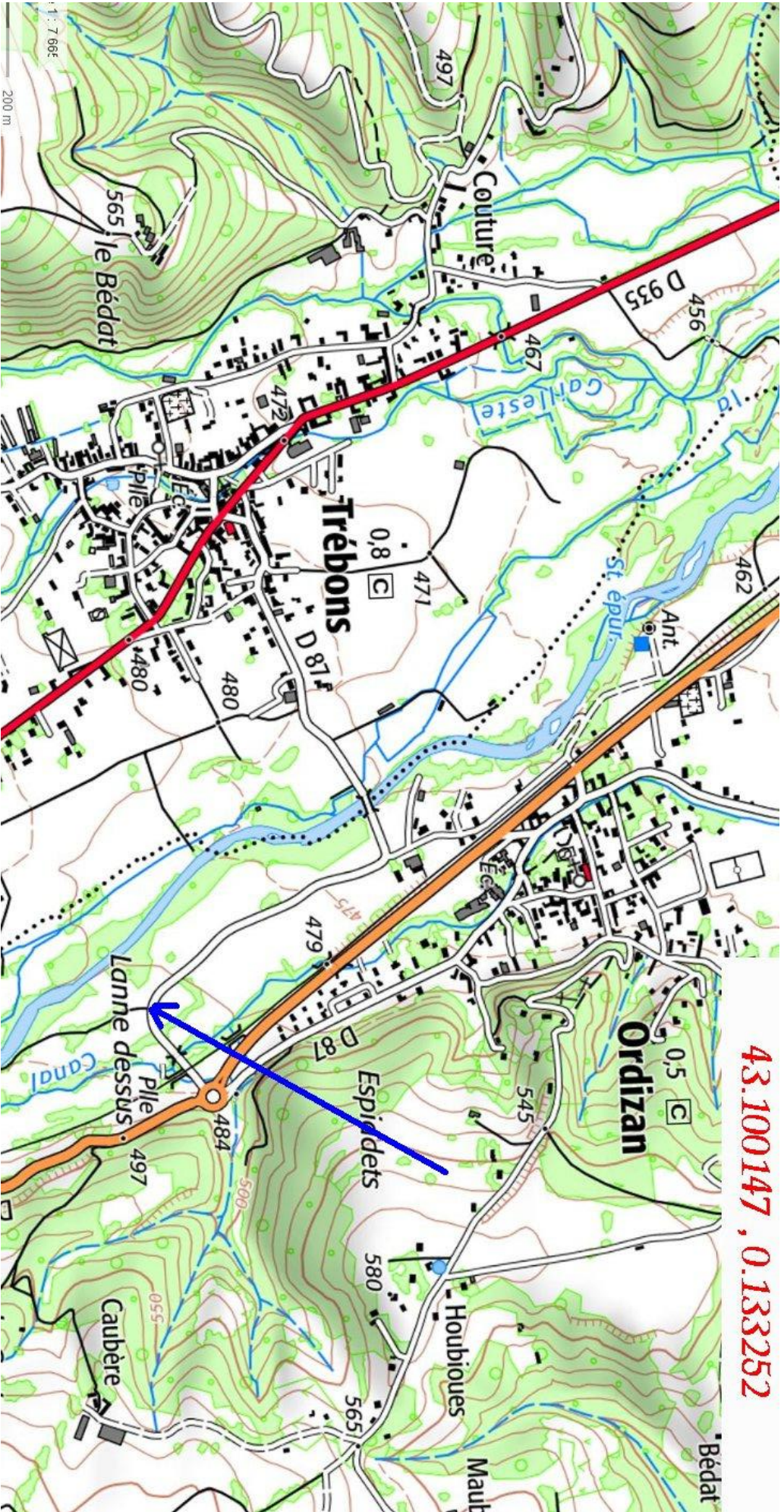


Floraison printanière sur la rive droite de l'Adour à Ordizan, au point 43.100147 , 0.133252
Voir itinéraire ci-dessous et carte page suivante.





43.100147 , 0.133252